

4821
(B4)

dc

31/1

ಕರ್ನಾಟಕ ಲೋಕಾಯುಕ್ತ

ಸಂಖ್ಯೆ.ಕಂಪ್ಲೆಂಟರ್/ಲೋಕ್/ಬಿಸಿಡಿ/2524/2018/ಡಿಆರ್ಇ-03

ಬಹುಮಹಡಿಗಳ ಕಟ್ಟಡ,
ಡಾ|| ಬಿ.ಆರ್.ಅಂಬೇಡ್ಕರ್ ವೀದಿ,
ಬೆಂಗಳೂರು, ದಿ:27.11.2019.

ನೋಟೀಸ್

ವಿಷಯ:- ಹೆಚ್.ಎಸ್.ದೊರೈಸ್ವಾಮಿ ಎಂಬುವವರು ನಮ್ಮ ಸಂಸ್ಥೆಯಲ್ಲಿ
ನೀಡಿರುವ ದೂರಿನ ಕುರಿತು.

ಮೇಲ್ಕಂಡ ವಿಷಯಕ್ಕೆ ಸಂಬಂಧಿಸಿದಂತೆ, ತಮಗೆ ಈ ಮೂಲಕ ತಿಳಿಯಪಡಿಸುವುದೇನೆಂದರೆ, ಗೌರವಾನ್ವಿತ
ಲೋಕಾಯುಕ್ತರವರ ಆದೇಶದಂತೆ ಕಗ್ಗದಾಸಮರ ಕೆರೆಯ ಒತ್ತುವರಿ ಹಾಗೂ ಅಭಿವೃದ್ಧಿಗೆ ಸಂಬಂಧಪಟ್ಟಂತೆ
ದಿನಾಂಕ:19.11.2019ರಂದು ಹೊರಡಿಸಿರುವ ಆದೇಶವನ್ನು ಇದರೊಂದಿಗೆ ಲಗತ್ತಿಸಿ ಕಳುಹಿಸಿದ್ದು, ಆದೇಶದಲ್ಲಿ
ತಿಳಿಸಿರುವಂತೆ ಕ್ರಮ ವಹಿಸತಕ್ಕದ್ದು ಹಾಗೂ ತಮ್ಮ ವಿವರವಾದ ಅನುಪಾಲನಾ ವರದಿಯನ್ನು
ದಿನಾಂಕ:31.01.2020ರೊಳಗಾಗಿ ಈ ಕಚೇರಿಗೆ ಸಲ್ಲಿಸತಕ್ಕದ್ದು.

ಮುಂದುವರೆದು, ಸದರಿ ಪ್ರಕರಣವು ದಿನಾಂಕ:31-01-2020 ರಂದು 3-00 ಗಂಟೆಗೆ
ಗೌ.ಲೋಕಾಯುಕ್ತರವರ ಮುಂದೆ ನಿಗದಿಪಡಿಸಿದೆ.

ಗೌ.ಲೋಕಾಯುಕ್ತರವರ ಕಾರ್ಯದರ್ಶಿಗಳು ಹಾಗೂ
ಉಪನಿಬಂಧಕರು ವಿಚಾರಣೆಗಳು-03,
ಕರ್ನಾಟಕ ಲೋಕಾಯುಕ್ತ,
ಬೆಂಗಳೂರು.

ಇವರಿಗೆ,

1. The C.E.O., Namma Bangalore Foundation, 2nd Floor, No.54, Rockline Centre,
Richmond Road, Bangalore.
2. The Tahasildar, Bangalore East Taluk, Bangalore.
3. Sri.R.V.Bhat, Law Officer, Karnataka State Pollution Control Board, Church
Street, Bengaluru.

P.T.O.

KARNATAKA LOKAYUKTA, BENGALURU


No.Compt/LOK/BCD-2522/2018/ARE-1

Date : 19.11.2019

SINGAPURA LAKE -

O R D E R

On behalf of the complainant Sri H.S.Doreswamy, Sri Lakshmikanth is present. Sri R.V.Bhat, Law Officer, Karnataka State Pollution Control Board, Bengaluru is present along with Sri C.Siddaramaiah, Senior Environmental Officer, Bengaluru North. On behalf of BWSSB, Bengaluru Sri Narayanaswamy.B.M. Assistant Executive Engineer N3 Sub-division, is present. On behalf of BBMP Sri Prakash.K.V. Assistant Executive Engineer (Lakes) is present. Sri Avinash Kumar, Surveyor, Yelahanka Taluk, Office of the Assistant Director of Land Records, Bengaluru is present on behalf of Assistant Director of Land Records, Yelahanka Taluk and submitted a Status Report dated 7.11.2019. Along with the report the details of the encroachment has also been submitted. It is useful to extract the same which reads as follows –



“ಕರ್ನಾಟಕ ಸರ್ಕಾರ

ಭೂದಾಖಲೆಗಳ ಸಹಾಯಕ ನಿರ್ದೇಶಕರ ಕಾರ್ಯಾಲಯ, ಯಲಹಂಕ
ತಾಲ್ಲೂಕು, ಬೆಂಗಳೂರು

ಸಂ: ಭೂ.ಸ.ನಿ(ಯ)/ಇತರೆ/133/2019-20,

ದಿನಾಂಕ:07-11-2019

ಮಾನ್ಯ ಅಪರ ನಿಬಂಧಕರು(ವಿಚಾರಣೆಗಳು-1)

ಕರ್ನಾಟಕ ಲೋಕಾಯುಕ್ತ,

ಬಹುಮಹಡಿ ಕಟ್ಟಡ, ಡಾ||ಬಿ.ಆರ್.ಅಂಬೇಡ್ಕರ್ ವೀದಿ,
ಬೆಂಗಳೂರು.

ಮಾನ್ಯರೇ,

ವಿಷಯ:- ಯಲಹಂಕ ತಾಲ್ಲೂಕು, ಯಲಹಂಕ ಹೋಬಳಿ, ಸಿಂಗಾಪುರ ಗ್ರಾಮದ
ಸ.ನಂ:102 ರ ಕೆರೆಗೆ ಸಂಬಂಧಿಸಿದಂತೆ ಅಳತೆಮಾಡಿ ನಕ್ಷೆಯೊಂದಿಗೆ
ವರದಿಸಲ್ಪಿಸುವ ಬಗ್ಗೆ.

ಉಲ್ಲೇಖ:- ತಮ್ಮ ಕಾರ್ಯಾಲಯದ ಪತ್ರ ಸಂ:ಕಂ.ಲೋಕ್/ಬಿಸಿಡಿ/2522,2523/2018,
ದಿನಾಂಕ:28/05/2019.

~*****~

ಮೇಲ್ಕಂಡ ವಿಷಯಕ್ಕೆ ಸಂಬಂಧಿಸಿದಂತೆ, ಯಲಹಂಕ ತಾಲ್ಲೂಕು, ಯಲಹಂಕ
ಹೋಬಳಿ, ಸಿಂಗಾಪುರ ಗ್ರಾಮದ ಸ.ನಂ:102 ರ ಕೆರೆಗೆ ಸಂಬಂಧಿಸಿದಂತೆ ಅಳತೆಮಾಡಿ
ನಕ್ಷೆಯೊಂದಿಗೆ ವರದಿಸಲ್ಪಿಸುವಂತೆ ಉಲ್ಲೇಖದನ್ವಯ ತಮ್ಮ ಸೂಚನೆಯಿರುತ್ತದೆ.

ಅದರಂತೆ ಕಡತವನ್ನು ಭೂಮಾಪಕರಿಗೆ ವಿತರಿಸಲಾಗಿ, ಕಛೇರಿಯಿಂದ
ಸಂಬಂಧಿಸಿದವರಿಗೆ ನೋಟಿಸ್ ಜಾರಿಮಾಡಿ ನಿಗದಿತ ದಿನದಂದು ಸ್ಥಳಕ್ಕೆ ಹಾಜರಾಗಿ ಅಳತೆ
ಕೆಲಸ ಪೂರೈಸಿರುತ್ತಾರೆ. ಹಾಗೂ ಒತ್ತುವರಿಯನ್ನು ಸ್ಥಳದಲ್ಲಿ ಗುರುತಿಸಿ, ಸವಿಸ್ತಾರವಾದ ನಕ್ಷೆ
ತಯಾರಿಸಿ ಒತ್ತುವರಿಯನ್ನು ಈ ಕೆಳಕಂಡಂತೆ ದಾಖಲಿಸಿರುತ್ತಾರೆ.

ಕ್ರ. ಸಂ	ಬ್ಲಾಕ್ ನಂ	ಒತ್ತುವರಿದಾರರ ಹೆಸರು	ಒತ್ತುವರಿ ಸ್ವರೂಪ	ವಿಸ್ತೀರ್ಣ	ಷರಾ
				ಎ-ಗು	
1	I	ಸ.ನಂ:95,96 ರ ಹಿಡುವಳಿದಾರರು	ಕೃಷಿ	0-20 $\frac{1}{2}$	
2	II	ಸಾರ್ವಜನಿಕ ರಸ್ತೆ.	ಡಾಂಬರ್ ರಸ್ತೆ.	0-03 $\frac{1}{4}$	

3	III	ಬಡಾವಣೆ ನಿರ್ಮಾಣವಾಗಿರುತ್ತದೆ.	ಕಟ್ಟಡ	0-02	
4	IV	ಸಾರ್ವಜನಿಕ ಸ್ಮಶಾನ	ಸ್ಮಶಾನ	0-19 ¹ / ₄	
5	V	BWSSB	ಖಾಲಿ ಪ್ರದೇಶ	1-02	
6	VI	ಸಾರ್ವಜನಿಕ ರಸ್ತೆ	ರಸ್ತೆ	0-18 ³ / ₄	
7	VII	BBMP ಆಟದ ಮೈದಾನ	ಆಟದ ಮೈದಾನ	0-29 ¹ / ₂	
8	VIII	ಕ್ರಿಶ್ಚಿಯನ್ ಸ್ಮಶಾನ	ಸ್ಮಶಾನ	1-08 ¹ / ₄	
9	IX	ಸ್ಲಂಬೋರ್ಡ್ ಕಟ್ಟಡಗಳು	ಕಟ್ಟಡಗಳು	0-17 ³ / ₄	
10	X	ಬಡಾವಣೆ ನಿರ್ಮಾಣವಾಗಿರುತ್ತದೆ.	ಕಟ್ಟಡ ಮತ್ತು ಖಾಲಿ ಪ್ರದೇಶ	0-05 ¹ / ₄	
11	XI	ಬಡಾವಣೆ ನಿರ್ಮಾಣವಾಗಿರುತ್ತದೆ.	ಕಟ್ಟಡ ಮತ್ತು ಖಾಲಿ ಪ್ರದೇಶ	0-37 ¹ / ₂	
12	XII	ಬಡಾವಣೆ ನಿರ್ಮಾಣವಾಗಿರುತ್ತದೆ.	ಕಟ್ಟಡ ಮತ್ತು ಖಾಲಿ ಪ್ರದೇಶ	0-09	
ಒಟ್ಟು ಒತ್ತುವರಿ ವಿಸ್ತೀರ್ಣ				6-13	

ಭೂಮಾಪಕರು ತಯಾರಿಸಿರುವ ನಕ್ಷೆಯನ್ನು ಪರಿಶೀಲಿಸಿ ಧೃಡೀಕರಿಸಿ, ವರದಿಯನ್ನು ಕಡತದೊಂದಿಗೆ ಲಗತ್ತಿಸಿ ಮುಂದಿನ ಕ್ರಮಕ್ಕಾಗಿ ತಮ್ಮ ಅವಗಾಹನೆಗೆ ಸಲ್ಲಿಸಿದೆ ಎಂಬ ಅಂಶವನ್ನು ವಿನಯಪೂರ್ವಕವಾಗಿ ನಿವೇದಿಸಿದೆ.

ಸಹಿ/-

ಭೂದಾಖಲೆಗಳ ಸಹಾಯಕ ನಿರ್ದೇಶಕರು,
ಯಲಹಂಕ ತಾಲ್ಲೂಕು, ಯಲಹಂಕ”

2) The Tahsildar, Bengaluru North Additional Taluk is not present. He has also not submitted any report with regard to any steps taken by him subsequent to the survey report stated

to have been submitted to him on 12.11.2019 by the surveyor. In the light of what is stated above, the Tahsildar, Bengaluru North Additional Taluk is directed to examine the survey report submitted and take necessary steps for eviction of encroachers from the lake/lake bed area, in accordance with law and submit a report by the next date of hearing. Sri Avinash Kumar, Surveyor, Yelahanka Taluk, Office of the Assistant Director of Land Records, Bengaluru submitted that he will make available the copy of the report submitted by him along with the sketch to Sri Prakash.K.V. Assistant Executive Engineer, BBMP(Lakes), Bengaluru. The said statement is placed on record.


3) On behalf of KSPCB a report dated 13.11.2019 has been filed by Sri C.Siddaramaiah, Senior Environmental Officer, Bengaluru North. It is useful to extract the same which reads as hereunder –

“ಸಂಖ್ಯೆ:ಕರಾಮಾನಿಮಂ/ಬೆಂ-ಉ/ಹಿಪಅ/ಲೋಕಾಯುಕ್ತ/2019-20/712

ದಿನಾಂಕ: 13.11.2019

ಇವರಿಗೆ,

ಅಪರ ನಿಬಂಧಕರು, ವಿಚಾರಣೆಗಳು-1,
ಕರ್ನಾಟಕ ಲೋಕಾಯುಕ್ತ,
ಬಹುಮಹಡಿ ಕಟ್ಟಡ, ಬೆಂಗಳೂರು



ಮಾನ್ಯರೇ,


ವಿಷಯ: ಶ್ರೀ. ಹೆಚ್. ಎಸ್. ದೊರೆಸ್ವಾಮಿಯವರು ನೀಡಿರುವ ದೂರಿನ ಕುರಿತು.
ಉಲ್ಲೇಖ: ಕರ್ನಾಟಕ ಲೋಕಾಯುಕ್ತ ಪತ್ರ ಸಂಖ್ಯೆ: ಲೋಕ್.ಬಿಸಿಡಿ 2522/2018
ದಿನಾಂಕ. 24.09.2018

ಗೌರವಾನ್ವಿತ ಲೋಕಾಯುಕ್ತರವರು, ದಿನಾಂಕ: 11.09.2018ರಂದು ಕರ್ನಾಟಕ ರಾಜ್ಯ ಮಾಲಿನ್ಯ ನಿಯಂತ್ರಣ ಮಂಡಳಿ (ಎದುರುದಾರ-2) ಗೆ ನೀಡಿದ ನಿರ್ದೇಶನದಂತೆ, ಮಂಡಳಿಯ ಅಧಿಕಾರಿಗಳು ಸಂಬಂಧಪಟ್ಟ ಕೆರೆ ಮತ್ತು ಸುತ್ತಮುತ್ತಲಿನ ಪ್ರದೇಶಗಳನ್ನು ಪರಿಶೀಲಿಸಿ ವರದಿಯನ್ನು ಸಲ್ಲಿಸಿದ್ದು, ಸದರಿ ವರದಿಯನ್ನು ಮಾನ್ಯರವರಲ್ಲಿ ಸಲ್ಲಿಸಲಾಗುತ್ತಿದೆ.

ಪ್ರಾದೇಶಿಕ ಅಧಿಕಾರಿ ಯಲಹಂಕ ರವರು ದಿನಾಂಕ. 06.11.2019 ರಂದು ಈ ಕೆಳಗಿನ ಕೆರೆಯನ್ನು ಪರಿವೀಕ್ಷಣೆ ಮಾಡಿರುತ್ತಾರೆ.

1. ಸಿಂಗಾಪುರ ಕೆರೆ: ಈ ಕೆರೆಯು ಯಲಹಂಕ ಹೋಬಳಿಯ ಸಿಂಗಾಪುರ ಹಳ್ಳಿಯಲ್ಲಿದೆ. ಈ ಕೆರೆಯು ಸುಮಾರು 66 ಎಕರೆ ವಿಸ್ತಾರವಿದೆ ಎಂದು ತಿಳಿದುಬಂದಿದೆ.

- ಈ ಕೆರೆಯು ಬಿಬಿಎಂಪಿ ಅಧೀನದಲ್ಲಿದೆ. ಕೆರೆಯ ಸುತ್ತ ಬೇಲಿಯನ್ನು ಹಾಕಿರುತ್ತಾರೆ.
- ಈ ಕೆರೆಯಲ್ಲಿ ಮಳೆ ನೀರು ಮತ್ತು ರೊಚ್ಚು ನೀರು ನಿಂತಿದ್ದು, ನೀರಿನ ಸಸ್ಯಗಳು ಬೆಳೆದಿರುತ್ತವೆ.
- ಕಮ್ಮಗೊಂಡನಹಳ್ಳಿಯ ರೊಚ್ಚುನೀರು ನೈರುತ್ಯ ದಿಕ್ಕಿನ ಚರಂಡಿಯ ಮೂಲಕ ಕೆರೆಯನ್ನು ಸೇರುತ್ತಿದೆ.
- ಈ ಕೆರೆಯ ಹತ್ತಿರ ಬಾಲನ್ ಎಂಬ ಕಾರ್ಖಾನೆಯು ಸ್ಥಾಪಿತವಾಗಿದ್ದು ಇದರ ಕಲುಷಿತ ನೀರನ್ನು ಕಾರ್ಖಾನೆಯವರು ರೊಚ್ಚುನೀರಿನ ಘಟಕದಲ್ಲಿ ಸಂಸ್ಕರಿಸಿ ಬಿಡಬ್ಬೂ.ಎಸ್.ಎಸ್.ಬಿ ಅವರ ಒಳ ಚರಂಡಿ ವ್ಯವಸ್ಥೆಗೆ ಬಿಡಲಾಗುತ್ತಿದೆ.
- ಹಿಂದಿನ ಪರಿವೀಕ್ಷಣೆಯಲ್ಲಿ ಕೆರೆಯ ಮಧ್ಯದಲ್ಲಿ ಅನಧಿಕೃತವಾಗಿ ರಸ್ತೆಯನ್ನು ಮಾಡಲಾಗಿತ್ತು. ಆ ರಸ್ತೆಯನ್ನು ಉಪಯೋಗಮಾಡದಂತೆ ಬಿಬಿಎಂಪಿಯವರು ಈಗ ತಡೆ ಬೇಲಿಯನ್ನು ಹಾಕಿರುತ್ತಾರೆ.
- ದಿನಾಂಕ 21.08.2019 ರಂದು ನೀರಿನ ಮಾದರಿಗಳನ್ನು ಸಂಗ್ರಹಿಸಿ ವಿಶ್ಲೇಷಣೆ ಮಾಡಲಾಗಿ ನೀರಿನ ಗುಣಮಟ್ಟವು ಡಿ-ಕ್ಲಾಸ್‌ಗೆ ಸರಿಹೊಂದುತ್ತದೆ. ಅಂದರೆ ವನ್ಯಜೀವಿಗಳಿಗೆ ಹಾಗೂ ಮೀನುಗಳನ್ನು ಸಾಕಲು ಮಾತ್ರ ನೀರನ್ನು



ಉಪಯೋಗಿಸಬಹುದಾಗಿದೆ. ದಿನಾಂಕ 06.11.2019ರಂದು ನೀರಿನ ಮಾದರಿಗಳನ್ನು ಸಂಗ್ರಹಿಸಿ ವಿಶ್ಲೇಷಣೆಗೆ ಕಳುಹಿಸಲಾಗಿದೆ.

ಹೆಚ್ಚಿನ ಮಾಹಿತಿ

ಕಲಂ: 15 BWSSB Act 1964 ರಂತೆ ರೊಚ್ಚು ನೀರನ್ನು ಸಂಸ್ಕರಣೆ ಮಾಡಿ ಶುದ್ಧೀಕರಿಸಿದ ನೀರನ್ನು ಸಾರ್ವಜನಿಕರಿಗೆ ನೀಡುವ ಕರ್ತವ್ಯವು BWSSB ಸಂಸ್ಥೆಯ ವ್ಯಾಪ್ತಿಗೆ ಬರುತ್ತಿದ್ದು ಈ ಬಗ್ಗೆ ಮಂಡಳಿಯಿಂದಲೂ ಸಾಕಷ್ಟು ನಿರ್ದೇಶನಗಳನ್ನು ನೀಡಲಾಗಿರುತ್ತದೆ. ಅದರಂತೆ ಕಲಂ 63 ಹಾಗೂ 64 ರಂತೆ ರೊಚ್ಚು ನೀರು ಸಂಸ್ಕರಣಾ ಘಟಕಗಳ ಸ್ಥಾಪನೆ ಮಾಡುವ ಜವಾಬ್ದಾರಿಯು BWSSB ಸಂಸ್ಥೆಯ ಕರ್ತವ್ಯವಾಗಿರುತ್ತದೆ.

ಘನತ್ಯಾಜ್ಯ ನಿರ್ವಹಣೆ ನಿಯಮ 2016ರ ಕಲಂ 15ರ ಅನ್ವಯ ಸ್ಥಳೀಯ ಸಂಸ್ಥೆಗಳು (BBMP) ಘನತ್ಯಾಜ್ಯ ನಿರ್ವಹಣೆ ಮಾಡುವ ಜವಾಬ್ದಾರಿಯನ್ನು ಹೊಂದಿದ್ದು, ಕಟ್ಟಡ ತ್ಯಾಜ್ಯ ನಿರ್ವಹಣೆ ನಿಯಮಗಳಂತೆ, ಕಟ್ಟಡ ತ್ಯಾಜ್ಯ ನಿರ್ವಹಣಾ ಜವಾಬ್ದಾರಿಯನ್ನೂ ಸಹ ಬಿಬಿಎಂಪಿ ಹೊಂದಿರುತ್ತದೆ. ಈ ಬಗ್ಗೆ ಮಂಡಳಿಯಿಂದ ಬಿಬಿಎಂಪಿಗೆ ನಿರ್ದೇಶನಗಳನ್ನು ಕಾಲಕಾಲಕ್ಕೆ ನೀಡಲಾಗಿರುತ್ತದೆ.

ಆದ್ದರಿಂದ ಗೌರವಾನ್ವಿತ ಲೋಕಾಯುಕ್ತರಲ್ಲಿ ಈ ಸಂಸ್ಥೆಗಳಾದ ಬಿಬಿಎಂಪಿ (BBMP) ಮತ್ತು ಬಿಡ್ಲೋಎಸ್‌ಎಸ್‌ಬಿ (BWSSB) ಗಳಿಗೆ ಕ್ರಮವಾಗಿ ಘನ ತ್ಯಾಜ್ಯ ನಿರ್ವಹಣೆ ಮತ್ತು ಕೆರೆಗೆ ರೊಚ್ಚುನೀರು ಸೇರುವುದನ್ನು ತಡೆಯುವ ಕುರಿತು ಸೂಕ್ತ ನಿರ್ದೇಶನ ನೀಡುವ ಬಗ್ಗೆ ಮಂಡಳಿಯ ಪ್ರಾರ್ಥನೆ ಇರುತ್ತದೆ.

ತಮ್ಮ ವಿಶ್ವಾಸಿ,

ಸಹಿ/-

ಹಿರಿಯ ಪರಿಸರ ಅಧಿಕಾರಿ
ಬೆಂಗಳೂರು ಉತ್ತರ


ಅಡಕಗಳು: ಪ್ರಾದೇಶಿಕ ಅಧಿಕಾರಿಗಳು ಕೆರೆ ಹಾಗೂ ಸುತ್ತಮುತ್ತಲಿನ ಚಟುವಟಿಕೆಗಳನ್ನು ಪರಿಶೀಲಿಸಿ ನೀಡಿದ ವರದಿ.”

4) It is needless to point out the concerned authorities including the BWSSB and BBMP are required to take effective steps for the protection of the lake/lake bed area by the next




date of hearing. They are also directed to submit the Status Report with regard to the steps they have taken. A copy of the report dated 13.11.2019 is also served to the officers of BBMP, BWSSB and also to Sri Lakshmikanth who is present on behalf of the complainant Sri H.S.Doreswamy.

5) In the report submitted by the Surveyor Sri Avinash Kumar, it is seen that around 20 ½ guntas of land in Sy.No.102 has been encroached upon for the purpose of agriculture. It is needless to point out that nobody can be allowed to encroach upon either the lake or the lake bed area. Therefore, the Tahsildar, Bengaluru North Additional Taluk is required to take effective steps for removal of the said encroachment. It is further pointed out by the Surveyor, that in the sketch submitted, the portion marked by red ink is the encroachment made by private individuals. Sri Lakshmikanth, representing the complainant submitted that as it can be seen from the sketch submitted by the Surveyor, 1 acre and 30 guntas has been occupied by the private persons. According to him, the said land is a very valuable land and immediate steps will have to be taken for removal of the said encroachment and even in



respect of the remaining portion also where there are private encroachments. The Tahsildar, Bengaluru North Additional Taluk is required to take immediate steps for removal of the encroachments and also to examine the encroachments in each portion ^{marked by} of the authorities of the State and submit a detailed report by the next date of hearing. He is also directed to be present on the next date of hearing.

Communicate this order to the parties concerned. List this case on **31st January, 2020 at 3.00 p.m.**


 (Justice P. Vishwanatha Shetty) 19/1/20
 Lokayukta
 State of Karnataka

*vi

6) Deputy Registrar of Enq.3