

ಕರ್ನಾಟಕ ಲೋಕಾಯುಕ್ತ

ನಂ:ಕಂ.ಲೋಕ್.ಬಿಸಿಡಿ 2529/2018


ಬಹುಮಹಡಿ ಕಟ್ಟಡ,  
ಬೆಂಗಳೂರು, ದಿನಾಂಕ:05/02/2019

ನೋಟೀಸು

ವಿಷಯ: ಹೆಚ್.ಎಸ್.ದೊರೈಸ್ವಾಮಿ ಎಂಬುವವರು ನಮ್ಮ ಸಂಸ್ಥೆಯಲ್ಲಿ ನೀಡಿರುವ ದೂರಿನ  
ಕುರಿತು.

ಮೇಲ್ಕಂಡ ವಿಷಯಕ್ಕೆ ಸಂಬಂಧಪಟ್ಟಂತೆ ತಮಗೆ ಈ ಮೂಲಕ ಗೌರವಾನ್ವಿತ ಲೋಕಾಯುಕ್ತರವರ ಆದೇಶದಂತೆ  
ತಮಗೆ ಈ ಮೂಲಕ ತಿಳಿಯ ಪಡಿಸುವುದೆಂದರೆ, ಗೌರವಾನ್ವಿತ ಲೋಕಾಯುಕ್ತರವರು ಹೊರಮಾವು(ಅಗರ) ಕೆರೆ ಮತ್ತು  
ಹೊರಮಾವು(ಜಯಂತಿನಗರ) ಕೆರೆಗೆ ಸಂಬಂಧಪಟ್ಟಂತೆ ದಿನಾಂಕ: 20-02-2019 ರಂದು ಹೊರಡಿಸಿರುವ ಆದೇಶದ  
ನಿರ್ದೇಶನದಂತೆ ಕ್ರಮ ವಹಿಸತಕ್ಕದ್ದು.

ಗೌರವಾನ್ವಿತ ಲೋಕಾಯುಕ್ತರವರ ಆದೇಶದನ್ವಯ

  
ಅಪರ ನಿಭಂದಕರು ವಿಚಾರಣೆಗಳು-1  
ಕರ್ನಾಟಕ ಲೋಕಾಯುಕ್ತ, ಬೆಂಗಳೂರು

- 1) The C.E.O., Namma Bangalore foundation, 2<sup>nd</sup> floor, No54, Rockline centre, Richmond Road, Bangalore.
- 2) Sri.Jayaprakash, Joint Director of Land Records, K.G.Road, Bangalore.
- 3) Sri. Santhosh, Assistant Director of Land Records, Bangalore South, Bangalore
- 4) The Commissioner, BBMP, Bangalore
- 5) The Chief Engineer, (Lakes) BBMP, Bangalore
- 6) The Joint Commissioner, Solid Waste Management, BBMP, Bangalore
- 7) The Joint Commissioner, Byatarayanapura Zone, BBMP, Bangalore.
- 8) The Deputy Commissioner, Bangalore Urban Dist.
- 9) The Tahsildar, Bangalore East Taluk, Bangalore.



**KARNATAKA LOKAYUKTA, BENGALURU**

Compt/Lok/BCD-2529/2018

Date: 20.02.2019

**ORDER****HORAMAVU AGARA LAKE**

Neither the complainant nor his representatives are present.

No one is present on behalf of the BBMP.

Sri. Jayaprakash, Joint Director of Land Records, Bengaluru Urban District is present along with Sri. Santhosh, Assistant Director of Land Records.

A status report dated 18-02-2019 along with the sketch has been filed by the Joint Director of Land Records. It is useful to extract the said report which reads as follows;

ಮೇಲ್ಕಂಡ ವಿಷಯಕ್ಕೆ ಸಂಬಂಧಿಸಿದಂತೆ, ಉಲ್ಲೇಖ(1) ರ ಗೌರವಾನ್ವಿತ ಕರ್ನಾಟಕ ಲೋಕಾಯುಕ್ತರ ಆದೇಶಾನುಸಾರ ಹಾಗೂ ಉಲ್ಲೇಖ(2) ರ ಮಾನ್ಯ ತಮ್ಮ ನೋಟೀಸ್ ಮುಖಾಂತರ ಸೂಚಿಸಲ್ಪಟ್ಟಂತೆ, ಬೆಂಗಳೂರು ಪೂರ್ವ ತಾಲ್ಲೂಕು, ಕೆ.ಆರ್.ಪುರಂ ಹೋಬಳಿ, ಹೊರಮಾವು ಗ್ರಾಮದ ಸ.ನಂ.83 ಹಾಗೂ ಹೊರಮಾವು ಅಗರ ಗ್ರಾಮದ ಸ.ನಂ.77 ರ ಒತ್ತುವರಿಗೆ ಸಂಬಂಧಿಸಿದಂತೆ, ಗೌರವಾನ್ವಿತ ಕರ್ನಾಟಕ ಲೋಕಾಯುಕ್ತ ರವರ ಮುಂದೆ ಬಿದ್ದು ಹಾಜರಾಗಿ ವಿವರಿಸಲು ಸೂಚಿಸಲಾಗಿರುತ್ತದೆ. ಅದರಂತೆ, ತಕ್ಷಣ ಪಾಲನಾ ಕ್ರಮ ಪ್ರಾರಂಭಿಸಿ, ದೂರುದಾರರಾದ ಶ್ರೀ ಹೆಚ್.ಎಸ್ ದೊರೆಸ್ವಾಮಿ, ಸಿ.ಇ.ಓ ನಮ್ಮ ಬೆಂಗಳೂರು ಘೌಂಡೇಷನ್,



ಬಿ.ಡಿ.ಎ ಆಯುಕ್ತರು, ಬಿ.ಬಿ.ಎಂ.ಪಿ ಆಯುಕ್ತರು, ಹಿರಿಯ ಅರಣ್ಯ ಸಂರಕ್ಷಣಾಧಿಕಾರಿಗಳು, ಬಿ.ಡಬ್ಲ್ಯು.ಎಸ್.ಎಸ್.ಬಿ ಆಯುಕ್ತರು ಹಾಗೂ ತಹಶೀಲ್ದಾರ್ ರವರುಗಳಿಗೆ ಸ್ಥಳ ಪರಿಶೀಲನೆ ಬಗ್ಗೆ ತಿಳುವಳಿಕೆ ನೀಡಿ, ದಿನಾಂಕ ಹಾಗೂ ಸಮಯ ನಿರ್ಧರಿಸಿ, ಅದರಂತೆ ದಿನಾಂಕ: 16-10-2018 ರಂದು ಈ ಕಛೇರಿಯ ಭೂಮಾಪಕರು ಹಾಜರಾಗಿದ್ದು, ಹೊರಮಾವು ಗ್ರಾಮದ ಸ.ನಂ.83 ರ ಕೆರೆಯ ವಾಸ್ತವಿಕ ಅಳತೆಯನ್ನು E.T.S ಉಪಕರಣದಲ್ಲಿ ಮಾಡಲಾಗಿರುತ್ತದೆ. ಸದರಿ ದಿನಾಂಕದಂದು ಶ್ರೀ. ಶ್ರೀಧರ ಪಬ್ಲಿಶೆಟ್ಟಿ ರವರು ಹಾಜರಿರುವುದಿಲ್ಲ.

ಮಾನ್ಯ ಆಯುಕ್ತರು ಬಿ.ಡಿ.ಎ ರವರ ಪರವಾಗಿ ಯಾವುದೇ ಸಿಬ್ಬಂದಿ ಹಾಜರಿರುವುದಿಲ್ಲ. ಶ್ರೀ ಡಿ.ಆರ್ ಕುಮಾರಸ್ವಾಮಿ ಹಾಗೂ ಬಿ.ಡಬ್ಲ್ಯು. ಎಸ್.ಎಸ್.ಬಿ ಸಂಸ್ಥೆಯ ಪರವಾಗಿ ಸಂಬಂಧಿತ ಸಿಬ್ಬಂದಿಗಳು ಹಾಜರಾಗಿರುತ್ತಾರೆ. ಶ್ರೀ ಸುರೇಶ್ ಎನ್.ಆರ್ ಸಂಚಾಲಕರು, ಯುನೈಟೆಡ್, ಬೆಂಗಳೂರು ರವರು ಹಾಜರಿರುತ್ತಾರೆ. ಸದರಿ ದಿನದಂದು ಮಾನ್ಯ ಆಯುಕ್ತರು, ಭೂಮಾಪನ ಕಂದಾಯ ವ್ಯವಸ್ಥೆ ಮತ್ತು ಭೂದಾಖಲೆಗಳ ಇಲಾಖೆ, ರವರಲ್ಲಿ ಸಭೆ ಇದ್ದುದರಿಂದ ಜಂಟಿ ಅಳತೆಗೆ ಈ ಕೆಳಗೆ ಸಹಿ ಮಾಡಿರುವ ನನಗೆ ಹಾಜರಾಗಲು ಸಾಧ್ಯವಾಗಿಲ್ಲವಾದ್ದರಿಂದ, ಕಾರಣ, ಅಳತೆ ಕಾರ್ಯವನ್ನು ಮುಂದೂಡಿದ್ದು, ಪುನಃ ಅಳತೆ ಕಾರ್ಯವನ್ನು ದಿನಾಂಕ: 29-10-2018 ಕ್ಕೆ ನಿರ್ವಹಿಸಿರುತ್ತದೆ. ಬಿ.ಡಿ.ಎ ಹಾಗೂ ಬಿ.ಡಬ್ಲ್ಯು. ಎಸ್.ಎಸ್.ಬಿ ರವರು ಸದರಿ ಕೆರೆಯ ಕುರಿತು ತಮ್ಮ ಇಲಾಖೆಗೆ ಸಂಬಂಧಪಟ್ಟಂತ ವಿಷಯಗಳ ಬಗ್ಗೆ ಸ್ಥಳದ ವಾಸ್ತವಾಂಶದ ಮಾಹಿತಿಯನ್ನು ಪಡೆದುಕೊಂಡಿರುತ್ತಾರೆ. ಅಂತೆಯೇ ಕರ್ನಾಟಕ ರಾಜ್ಯ ಮಾಲಿನ್ಯ ನಿಯಂತ್ರಣ ಮಂಡಳಿಯವರು ಮಾಲಿನ್ಯಕ್ಕೆ ಸಂಬಂಧಿತ ಮಾಹಿತಿಯನ್ನು ಪಡೆದುಕೊಂಡಿರುತ್ತಾರೆ.

ದಿನಾಂಕ: 29-10-2018 ರಂದು ಸಂಬಂಧಿತ ಎಲ್ಲಾ ಇಲಾಖೆಗಳ ಸಿಬ್ಬಂದಿಯವರು ಸ್ಥಳದಲ್ಲಿ ಅಳತೆ ಸಮಯದಲ್ಲಿ ಹಾಜರಿರುತ್ತಾರೆ. ಸದರಿ ಸಿಬ್ಬಂದಿಗಳೊಂದಿಗೆ ಭೂಮಾಪನ ಇಲಾಖೆಯ ಸಿಬ್ಬಂದಿಗಳೊಡನೆ ಜಂಟಿ ಸರ್ವೆಯನ್ನು ಸ್ಥಳದಲ್ಲಿ E.T.S ಉಪಕರಣದಿಂದ ಸ್ಥಳದ ಮಾಹಿತಿಯನ್ನು ಪಡೆಯಲಾಗಿರುತ್ತದೆ. ಸದರಿ ಮಾಹಿತಿಯನ್ನು ಕಛೇರಿಯಲ್ಲಿನ ಭೂದಾಖಲೆಗಳಾದ ಮೂಲ ಟಿಪ್ಪಣಿ, ಆಕಾರಬಂದ್ ಇತ್ಯಾದಿಗಳೊಂದಿಗೆ ತಾಳೆ ಮಾಡಿಕೊಂಡು ನಕ್ಷೆ ತಯಾರಿಸಲಾಗಿರುತ್ತದೆ. ಅದರಂತೆ ಸದರಿ ಹೊರಮಾವು ಕೆರೆಯಲ್ಲಿ ಈ ಕೆಳಕಂಡಂತೆ ಒತ್ತುವರಿಗಳು ಇರುತ್ತದೆ.

ಕ್ರ.ಸಂ	ತಾಲ್ಲೂಕು	ಹೋಬಳಿ	ಗ್ರಾಮ	ಸ.ನಂ	ಆಕಾರಬಂದಿನಂತೆ ವಿಸ್ತೀರ್ಣ ಎ-ಗುಂ

1	ಬೆಂ.ಪೂರ್ವ	ಕೆ.ಆರ್.ಪುರ	ಹೊರಮಾವು	83	37-14
---	-----------	------------	---------	----	-------

ಒತ್ತುವರಿ ವಿವರ ಈ ಕೆಳಕಂಡಂತೆ ಇರುತ್ತದೆ.

ಕ್ರ.ಸಂ	ಸ.ನಂ.	ಬ್ಲಾಕ್ ನಂ	ಒತ್ತುವರಿದಾರರ ಹೆಸರು	ಒತ್ತುವರಿ ಸ್ವರೂಪ	ವಿಸ್ತೀರ್ಣ ಎ-ಗುಂ	ಷರಾ
1	83	I	ಸರ್ಕಾರಿ ಒತ್ತುವರಿ	ರಸ್ತೆ	01-03.25	
2		II	ಖಾಸಗಿ ಬಡಾವಣೆ	ಬಡಾವಣೆ	01-07.75	
3		III	ಖಾಸಗಿ ಬಡಾವಣೆ	ಬಡಾವಣೆ	08-14.25	
4		IV	ಸ.ನಂ. 88/1,3 ರ ಹಿಡುವಳಿದಾರರು	ಕಾಂಪೋಂಡ್	00-24.50	
5		V	ಸ.ನಂ.85/1,2ರ ಹಿಡುವಳಿದಾರರು	ಕಾಂಪೋಂಡ್	00-17.50	
6		VI	ಸ.ನಂ.81 ರ ಹಿಡುವಳಿದಾರರು	ಕೃಷಿ ಒತ್ತುವರಿ	00-02.50	

ಅಂತೆಯೇ ದಿನಾಂಕ: 04-12-2018 ರಂದು ಸಂಬಂಧಿತ ಎಲ್ಲಾ ಇಲಾಖೆಯ ಸಿಬ್ಬಂದಿಗಳೊಡನೆ ಹೊರಮಾವು ಅಗರ ಗ್ರಾಮದ ಸ.ನಂ.77 ರ ಅಳತೆ ಕೆಲಸವನ್ನು E.T.S ಉಪಕರಣದಲ್ಲಿ ಮಾಡಲಾಗಿದ್ದು, ಸದರಿ ಕೆರೆಯಲ್ಲಿ ಒತ್ತುವರಿ ಈ ರೀತಿ ಇರುತ್ತದೆ.

ಕ್ರ.ಸಂ	ತಾಲ್ಲೂಕು	ಹೋಬಳಿ	ಗ್ರಾಮ	ಸ.ನಂ	ಆಕಾರಬಂದಿನಂತೆ ವಿಸ್ತೀರ್ಣ ಎ-ಗುಂ
1	ಬೆಂ.ಪೂರ್ವ	ಕೆ.ಆರ್.ಪುರ	ಹೊರಮಾವು ಅಗರ	77	51-34

ಒತ್ತುವರಿ ವಿವರ ಈ ಕೆಳಕಂಡಂತೆ ಇರುತ್ತದೆ.

ಕ್ರ.ಸಂ	ಸ.ನಂ.	ಬ್ಲಾಕ್ ನಂ	ಒತ್ತುವರಿದಾರರ ಹೆಸರು	ಒತ್ತುವರಿ ಸ್ವರೂಪ	ವಿಸ್ತೀರ್ಣ ಎ-ಗುಂ	ಷರಾ
1	77	I	ಹೊರಮಾವು ಸ.ನಂ. 20 ರ ಹಿಡುವಳಿದಾರರು	ಕಟ್ಟಡ	00-02	
2		II	ಹೊರಮಾವು ಸ.ನಂ. 19 ರ ಹಿಡುವಳಿದಾರರು	ಕಟ್ಟಡ	00-01	
3		III	ಹೊರಮಾವು ಸ.ನಂ. 12/1 ರ ಹಿಡುವಳಿದಾರರು	ಕಟ್ಟಡ	00-03	
4		IV	ಹೊರಮಾವು ಸ.ನಂ. 12/1 ರ ಹಿಡುವಳಿದಾರರು	ಕಟ್ಟಡ	00-07	

5	V	ಹೊರಮಾವು ಸ.ನಂ. 12/1 ರ ಹಿಡುವಳಿದಾರರು	ಕಟ್ಟಡ	00-13	
6	VI	ಸ.ನಂ.78 ರ ಹಿಡುವಳಿದಾರರು	ಕಟ್ಟಡ ಹಾಗೂ ಖಾಲಿ ನಿವೇಶನ	01-19.75	
7	VII	ಸರ್ಕಾರಿ ಒತ್ತುವರಿ	ರಸ್ತೆ	06-35	
8	VIII	ಅಶ್ವಧಾ ಕಟ್ಟೆ	ಕಟ್ಟೆ	00-01	
9	IX	ಬಿ.ಎಂ.ಟಿ.ಸಿ ಬಸ್ ನಿಲ್ದಾಣ	ಬಸ್ ನಿಲ್ದಾಣ	00-07.25	
10	X	ಸ.ನಂ.3 ರ ಹಿಡುವಳಿದಾರರು	ಗ್ಯಾರೇಜ್	00-12.75	
11	XI	ಸ.ನಂ.5 ರ ಹಿಡುವಳಿದಾರರು	ಕೃಷಿ ಒತ್ತುವರಿ	00-04.50	
12	XII	ಸ.ನಂ.6 ರ ಹಿಡುವಳಿದಾರರು	ಕೃಷಿ ಒತ್ತುವರಿ	00-5.75	

ಸದರಿ ಕೆರೆಗೆ ಸಂಬಂಧಿಸಿದಂತೆ, ಇಲಾಖಾವಾರು ವರದಿಗಳನ್ನು ನೇರವಾಗಿ ಮಾನ್ಯ ತಮ್ಮಲ್ಲಿಗೆ ಸಲ್ಲಿಸುವುದಾಗಿ, ಎಲ್ಲಾ ಇಲಾಖೆಯ ಅಧಿಕಾರಿಗಳು ಸ್ಥಳದಲ್ಲಿ ತಿಳಿಸಿರುತ್ತಾರೆ. ಈ ಮೇಲಿನ ಅಂಶಗಳ ಹಿನ್ನೆಲೆಯಲ್ಲಿ ಪ್ರಸ್ತುತ ಒತ್ತುವರಿಯಾದ ಜಾಗಗಳ ಬಾಬು ಘನ ತಮ್ಮ ಸನ್ನಿಧಿಯು ನೀಡುವ ಯಾವುದೇ ಆದೇಶವನ್ನು ಯಥಾವತ್ತಾಗಿ ತಹಶೀಲ್ದಾರರು ಪಾಲನೆ ಮಾಡಬೇಕಾಗಿರುತ್ತದೆ. ಜಂಟಿ ಅಳತೆಯ ಬಾಬು ತಯಾರಿಸಿದ ನಕ್ಷೆಗಳನ್ನು ಸಲ್ಲಿಸುತ್ತಾ, ಮೇಲ್ಕಂಡ ಅಂಶಗಳನ್ನು ಗೌ|| ಲೋಕಾಯುಕ್ತರ ದಯಾಪರ ಅವಗಾಹನೆಗೆ ನಿವೇದಿಸಲು ಕೋರಿದೆ.

It is brought to my notice that the BBMP is developing this lake. Hence, it is necessary to **issue notice to the Commissioner, BBMP, Chief Engineer, Lakes, BBMP, Joint Commissioner, Solid Waste Management, BBMP and Joint Commissioner, Byatarayanapura Zone, BBMP, Bengaluru.** The Joint Director of Land Records is directed to send a copy of the report along with the sketch to the officers of BBMP referred to above.



It is needless to point out that the BWSSB is required to take effective steps to prevent the discharge of sewage to the lake by establishing the Under Ground Drainage system.


All the concerned officers are directed to file a status report with regard to the steps they have taken by the next date of hearing.

**HORAMAVU LAKE (JAYANTHI NAGAR)**

Sri. Jayaprakash, Joint Director of Land Records, Bengaluru Urban District is present along with Sri. Santhosh, Assistant Director of Land Records.

A status report dated 18-02-2019 along with the sketch has been filed by the Joint Director of Land Records. It is useful to extract the said report which reads as follows;

ಮೇಲ್ಕಂಡ ವಿಷಯಕ್ಕೆ ಸಂಬಂಧಿಸಿದಂತೆ, ಉಲ್ಲೇಖ(1) ರ ಗೌರವಾನ್ವಿತ ಕರ್ನಾಟಕ ಲೋಕಾಯುಕ್ತರ ಆದೇಶಾನುಸಾರ ಹಾಗೂ ಉಲ್ಲೇಖ(2) ರ ಮಾನ್ಯ ತಮ್ಮ ನೋಟೀಸ್ ಮುಖಾಂತರ ಸೂಚಿಸಲ್ಪಟ್ಟಂತೆ, ಬೆಂಗಳೂರು ಪೂರ್ವ ತಾಲ್ಲೂಕು, ಕೆ.ಆರ್.ಪುರಂ ಹೋಬಳಿ, ಹೊರಮಾವು ಗ್ರಾಮದ ಸ.ನಂ.83 ಹಾಗೂ ಹೊರಮಾವು ಅಗರ ಗ್ರಾಮದ ಸ.ನಂ.77 ರ ಒತ್ತುವರಿಗೆ ಸಂಬಂಧಿಸಿದಂತೆ, ಗೌರವಾನ್ವಿತ ಕರ್ನಾಟಕ ಲೋಕಾಯುಕ್ತ ರವರ ಮುಂದೆ ಖುದ್ದು ಹಾಜರಾಗಿ ವಿವರಿಸಲು ಸೂಚಿಸಲಾಗಿರುತ್ತದೆ. ಅದರಂತೆ, ತಕ್ಷಣ ಪಾಲನಾ ಕ್ರಮ ಪ್ರಾರಂಭಿಸಿ, ದೂರುದಾರರಾದ ಶ್ರೀ



ಹೆಚ್.ಎಸ್ ದೂರಸ್ವಾಮಿ, ಸಿ.ಇ.ಓ ನಮ್ಮ ಬೆಂಗಳೂರು ಫೌಂಡೇಷನ್, ಬಿ.ಡಿ.ಎ ಆಯುಕ್ತರು, ಬಿ.ಬಿ.ಎಂ.ಪಿ ಆಯುಕ್ತರು, ಹಿರಿಯ ಅರಣ್ಯ ಸಂರಕ್ಷಣಾಧಿಕಾರಿಗಳು, ಬಿ.ಡಬ್ಲ್ಯೂ.ಎಸ್.ಎಸ್.ಬಿ ಆಯುಕ್ತರು ಹಾಗೂ ತಹಶೀಲ್ದಾರ್ ರವರುಗಳಿಗೆ ಸ್ಥಳ ಪರಿಶೀಲನೆ ಬಗ್ಗೆ ತಿಳುವಳಿಕೆ ನೀಡಿ, ದಿನಾಂಕ ಹಾಗೂ ಸಮಯ ನಿರ್ಧರಿಸಿ, ಅದರಂತೆ ದಿನಾಂಕ: 16-10-2018 ರಂದು ಈ ಕಛೇರಿಯ ಭೂಮಾಪಕರು ಹಾಜರಾಗಿದ್ದು, ಹೊರಮಾವು ಗ್ರಾಮದ ಸ.ನಂ.83 ರ ಕೆರೆಯ ವಾಸ್ತವಿಕ ಅಳತೆಯನ್ನು E.T.S ಉಪಕರಣದಲ್ಲಿ ಮಾಡಲಾಗಿರುತ್ತದೆ. ಸದರಿ ದಿನಾಂಕದಂದು ಶ್ರೀ. ಶ್ರೀಧರ ಪಬ್ಲಿಶೆಟ್ಟಿ ರವರು ಹಾಜರಿರುವುದಿಲ್ಲ.

ಮಾನ್ಯ ಆಯುಕ್ತರು ಬಿ.ಡಿ.ಎ ರವರ ಪರವಾಗಿ ಯಾವುದೇ ಸಿಬ್ಬಂದಿ ಹಾಜರಿರುವುದಿಲ್ಲ. ಶ್ರೀ ಡಿ.ಆರ್ ಕುಮಾರಸ್ವಾಮಿ ಹಾಗೂ ಬಿ.ಡಬ್ಲ್ಯೂ. ಎಸ್.ಎಸ್.ಬಿ ಸಂಸ್ಥೆಯ ಪರವಾಗಿ ಸಂಬಂಧಿತ ಸಿಬ್ಬಂದಿಗಳು ಹಾಜರಾಗಿರುತ್ತಾರೆ. ಶ್ರೀ ಸುರೇಶ್ ಎನ್.ಆರ್ ಸಂಚಾಲಕರು, ಯುನೈಟೆಡ್, ಬೆಂಗಳೂರು ರವರು ಹಾಜರಿರುತ್ತಾರೆ. ಸದರಿ ದಿನದಂದು ಮಾನ್ಯ ಆಯುಕ್ತರು, ಭೂಮಾಪನ ಕಂದಾಯ ವ್ಯವಸ್ಥೆ ಮತ್ತು ಭೂದಾಖಲೆಗಳ ಇಲಾಖೆ, ರವರಲ್ಲಿ ಸಭೆ ಇದ್ದುದರಿಂದ ಜಂಟಿ ಅಳತೆಗೆ ಈ ಕೆಳಗೆ ಸಹಿ ಮಾಡಿರುವ ನನಗೆ ಹಾಜರಾಗಲು ಸಾಧ್ಯವಾಗಿಲ್ಲವಾದ್ದರಿಂದ, ಕಾರಣ, ಅಳತೆ ಕಾರ್ಯವನ್ನು ಮುಂದೂಡಿದ್ದು, ಪುನಃ ಅಳತೆ ಕಾರ್ಯವನ್ನು ದಿನಾಂಕ: 29-10-2018 ಕ್ಕೆ ನಿರ್ವಹಿಸಿರುತ್ತದೆ. ಬಿ.ಡಿ.ಎ ಹಾಗೂ ಬಿ.ಡಬ್ಲ್ಯೂ. ಎಸ್.ಎಸ್.ಬಿ ರವರು ಸದರಿ ಕೆರೆಯ ಕುರಿತು ತಮ್ಮ ಇಲಾಖೆಗೆ ಸಂಬಂಧಪಟ್ಟಂತ ವಿಷಯಗಳ ಬಗ್ಗೆ ಸ್ಥಳದ ವಾಸ್ತವಾಂಶದ ಮಾಹಿತಿಯನ್ನು ಪಡೆದುಕೊಂಡಿರುತ್ತಾರೆ. ಅಂತೆಯೇ ಕರ್ನಾಟಕ ರಾಜ್ಯ ಮಾಲಿನ್ಯ ನಿಯಂತ್ರಣ ಮಂಡಳಿಯವರು ಮಾಲಿನ್ಯಕ್ಕೆ ಸಂಬಂಧಿತ ಮಾಹಿತಿಯನ್ನು ಪಡೆದುಕೊಂಡಿರುತ್ತಾರೆ.

ದಿನಾಂಕ: 29-10-2018 ರಂದು ಸಂಬಂಧಿತ ಎಲ್ಲಾ ಇಲಾಖೆಗಳ ಸಿಬ್ಬಂದಿಯವರು ಸ್ಥಳದಲ್ಲಿ ಅಳತೆ ಸಮಯದಲ್ಲಿ ಹಾಜರಿರುತ್ತಾರೆ. ಸದರಿ ಸಿಬ್ಬಂದಿಗಳೊಂದಿಗೆ ಭೂಮಾಪನ ಇಲಾಖೆಯ ಸಿಬ್ಬಂದಿಗಳೊಡನೆ ಜಂಟಿ ಸರ್ವೆಯನ್ನು ಸ್ಥಳದಲ್ಲಿ E.T.S ಉಪಕರಣದಿಂದ ಸ್ಥಳದ ಮಾಹಿತಿಯನ್ನು ಪಡೆಯಲಾಗಿರುತ್ತದೆ. ಸದರಿ ಮಾಹಿತಿಯನ್ನು ಕಛೇರಿಯಲ್ಲಿನ ಭೂದಾಖಲೆಗಳಾದ ಮೂಲ ಟಿಪ್ಪಣಿ, ಆಕಾರಬಂದ್ ಇತ್ಯಾದಿಗಳೊಂದಿಗೆ ತಾಳೆ ಮಾಡಿಕೊಂಡು ನಕ್ಷೆ ತಯಾರಿಸಲಾಗಿರುತ್ತದೆ. ಅದರಂತೆ ಸದರಿ ಹೊರಮಾವು ಕೆರೆಯಲ್ಲಿ ಈ ಕೆಳಕಂಡಂತೆ ಒತ್ತುವರಿಗಳು ಇರುತ್ತದೆ.

ಕ್ರ.ಸಂ	ತಾಲ್ಲೂಕು	ಹೋಬಳಿ	ಗ್ರಾಮ	ಸ.ನಂ	ಆಕಾರಬಂದಿನಂತೆ ವಿಸ್ತೀರ್ಣ
--------	----------	-------	-------	------	---------------------------



					ಎ-ಗುಂ
1	ಬೆಂ.ಪೂರ್ವ	ಕೆ.ಆರ್.ಪುರ	ಹೊರಮಾವು	83	37-14

ಒತ್ತುವರಿ ವಿವರ ಈ ಕೆಳಕಂಡಂತೆ ಇರುತ್ತದೆ.

ಕ್ರ.ಸಂ	ಸ.ನಂ.	ಬ್ಲಾಕ್ ನಂ	ಒತ್ತುವರಿದಾರರ ಹೆಸರು	ಒತ್ತುವರಿ ಸ್ವರೂಪ	ವಿಸ್ತೀರ್ಣ ಎ-ಗುಂ	ಷರಾ
1	83	I	ಸರ್ಕಾರಿ ಒತ್ತುವರಿ	ರಸ್ತೆ	01-03.25	
2		II	ಖಾಸಗಿ ಬಡಾವಣೆ	ಬಡಾವಣೆ	01-07.75	
3		III	ಖಾಸಗಿ ಬಡಾವಣೆ	ಬಡಾವಣೆ	08-14.25	
4		IV	ಸ.ನಂ. 88/1,3 ರ ಹಿಡುವಳಿದಾರರು	ಕಾಂಪೋಂಡ್	00-24.50	
5		V	ಸ.ನಂ.85/1,2ರ ಹಿಡುವಳಿದಾರರು	ಕಾಂಪೋಂಡ್	00-17.50	
6		VI	ಸ.ನಂ.81 ರ ಹಿಡುವಳಿದಾರರು	ಕೃಷಿ ಒತ್ತುವರಿ	00-02.50	

ಅಂತೆಯೇ ದಿನಾಂಕ: 04-12-2018 ರಂದು ಸಂಬಂಧಿತ ಎಲ್ಲಾ ಇಲಾಖೆಯ ಸಿಬ್ಬಂದಿಗಳೊಡನೆ ಹೊರಮಾವು ಅಗರ ಗ್ರಾಮದ ಸ.ನಂ.77 ರ ಅಳತೆ ಕೆಲಸವನ್ನು E.T.S ಉಪಕರಣದಲ್ಲಿ ಮಾಡಲಾಗಿದ್ದು, ಸದರಿ ಕೆರೆಯಲ್ಲಿ ಒತ್ತುವರಿ ಈ ರೀತಿ ಇರುತ್ತದೆ.

ಕ್ರ.ಸಂ	ತಾಲ್ಲೂಕು	ಹೋಬಳಿ	ಗ್ರಾಮ	ಸ.ನಂ	ಆಕಾರಬಂದಿನಂತೆ ವಿಸ್ತೀರ್ಣ ಎ-ಗುಂ
1	ಬೆಂ.ಪೂರ್ವ	ಕೆ.ಆರ್.ಪುರ	ಹೊರಮಾವು ಅಗರ	77	51-34

ಒತ್ತುವರಿ ವಿವರ ಈ ಕೆಳಕಂಡಂತೆ ಇರುತ್ತದೆ.

ಕ್ರ.ಸಂ	ಸ.ನಂ.	ಬ್ಲಾಕ್ ನಂ	ಒತ್ತುವರಿದಾರರ ಹೆಸರು	ಒತ್ತುವರಿ ಸ್ವರೂಪ	ವಿಸ್ತೀರ್ಣ ಎ-ಗುಂ	ಷರಾ
1	77	I	ಹೊರಮಾವು ಸ.ನಂ. 20 ರ ಹಿಡುವಳಿದಾರರು	ಕಟ್ಟಡ	00-02	
2		II	ಹೊರಮಾವು ಸ.ನಂ. 19 ರ ಹಿಡುವಳಿದಾರರು	ಕಟ್ಟಡ	00-01	
3		III	ಹೊರಮಾವು ಸ.ನಂ. 12/1 ರ ಹಿಡುವಳಿದಾರರು	ಕಟ್ಟಡ	00-03	
4		IV	ಹೊರಮಾವು ಸ.ನಂ. 12/1 ರ	ಕಟ್ಟಡ	00-07	

		ಹಿಡುವಳಿದಾರರು			
5	V	ಹೊರಮಾವು ಸ.ನಂ. 12/1 ರ ಹಿಡುವಳಿದಾರರು	ಕಟ್ಟಡ	00-13	
6	VI	ಸ.ನಂ.78 ರ ಹಿಡುವಳಿದಾರರು	ಕಟ್ಟಡ ಹಾಗೂ ಖಾಲಿ ನಿವೇಶನ	01-19.75	
7	VII	ಸರ್ಕಾರಿ ಒತ್ತುವರಿ	ರಸ್ತೆ	06-35	
8	VIII	ಅಶ್ವಥ್ ಕಟ್ಟೆ	ಕಟ್ಟೆ	00-01	
9	IX	ಬಿ.ಎಂ.ಟಿ.ಸಿ ಬಸ್ ನಿಲ್ದಾಣ	ಬಸ್ ನಿಲ್ದಾಣ	00-07.25	
10	X	ಸ.ನಂ.3 ರ ಹಿಡುವಳಿದಾರರು	ಗ್ಯಾರೇಜ್	00-12.75	
11	XI	ಸ.ನಂ.5 ರ ಹಿಡುವಳಿದಾರರು	ಕೃಷಿ ಒತ್ತುವರಿ	00-04.50	
12	XII	ಸ.ನಂ.6 ರ ಹಿಡುವಳಿದಾರರು	ಕೃಷಿ ಒತ್ತುವರಿ	00-5.75	

ಸದರಿ ಕೆರೆಗೆ ಸಂಬಂಧಿಸಿದಂತೆ, ಇಲಾಖಾವಾರು ವರದಿಗಳನ್ನು ನೇರವಾಗಿ ಮಾನ್ಯ ತಮ್ಮಲ್ಲಿಗೆ ಸಲ್ಲಿಸುವುದಾಗಿ, ಎಲ್ಲಾ ಇಲಾಖೆಯ ಅಧಿಕಾರಿಗಳು ಸ್ಥಳದಲ್ಲಿ ತಿಳಿಸಿರುತ್ತಾರೆ. ಈ ಮೇಲಿನ ಅಂಶಗಳ ಹಿನ್ನೆಲೆಯಲ್ಲಿ ಪ್ರಸ್ತುತ ಒತ್ತುವರಿಯಾದ ಜಾಗಗಳ ಬಾಬು ಘನ ತಮ್ಮ ಸನ್ನಿಧಿಯು ನೀಡುವ ಯಾವುದೇ ಆದೇಶವನ್ನು ಯಥಾವತ್ತಾಗಿ ತಹಶೀಲ್ದಾರರು ಪಾಲನೆ ಮಾಡಬೇಕಾಗಿರುತ್ತದೆ. ಜಂಟಿ ಅಳತೆಯ ಬಾಬು ತಯಾರಿಸಿದ ನಕ್ಷೆಗಳನ್ನು ಸಲ್ಲಿಸುತ್ತಾ, ಮೇಲ್ಕಂಡ ಅಂಶಗಳನ್ನು ಗೌ|| ಲೋಕಾಯುಕ್ತರ ದಯಾಪರ ಅವಗಾಹನೆಗೆ ನಿವೇದಿಸಲು ಕೋರಿದೆ.

The sketch submitted by the Joint Director of Land Records indicates the extent of land encroached upon by forming the private layout and for other purposes.

It is the grievance of the complainant that the lake area has been encroached upon by the private parties and the layout has been formed and therefore, the encroachment is required to be removed. For the said purpose, issue notice to the Deputy Commissioner,




Bengaluru Urban District and Tahasildar, Bengaluru East Taluk. It is needless to point out that they are required to take effective steps for removal of encroached portion of the lake area. The Joint Director of Land Records is directed to send a copy of the report along with the sketch to the Deputy Commissioner, Bengaluru Urban District to enable the Deputy Commissioner and the Tahasildar to take steps for removal of the encroachment. They are directed to file a status report with regard to the steps taken for removal of the encroachment by the next date of hearing.

It is needless to point out that the BBMP is required to take steps for rejuvenating the lake, keeping in mind the public interest. The BBMP is also directed file a status report with regard to the steps taken by the next date of hearing.

Communicate this order to the parties concerned.

**List this matter on 26.06.2019 at 3:00 P.M.**

  
(Justice P. Vishwanatha Shetty),  
Lokayukta,  
State of Karnataka.

