

10911  
10924(C1)  
10950

ಕರ್ನಾಟಕ ಲೋಕಾಯುಕ್ತ

ನಂ:ಕಂ.ಲೋಕ್.ಬಿ.ಸಿ.ಡಿ 2508/18  
2253/2018

ಬಹುಮಹಡಿ ಕಟ್ಟಡ,  
ಬೆಂಗಳೂರು, ದಿನಾಂಕ:05/11/2018

ನೋಟೀಸು

ವಿಷಯ: ಹೆಚ್.ಎಸ್.ದೊರೈಸ್ವಾಮಿ ಎಂಬುವವರು ನಮ್ಮ ಸಂಸ್ಥೆಯಲ್ಲಿ ನೀಡಿರುವ ದೂರಿನ  
ಕುರಿತು.

ಮೇಲ್ಕಂಡ ವಿಷಯಕ್ಕೆ ಸಂಬಂಧಪಟ್ಟಂತೆ ತಮಗೆ ಈ ಮೂಲಕ ಗೌರವಾನ್ವಿತ ಲೋಕಾಯುಕ್ತರವರ ಆದೇಶದಂತೆ  
ತಮಗೆ ಈ ಮೂಲಕ ತಿಳಿಯ ಪಡಿಸುವುದೆಂದರೆ, ಗೌರವಾನ್ವಿತ ಲೋಕಾಯುಕ್ತರವರು ಚಿಕ್ಕಬಾಣಾಪರ ಕೆರೆಗೆ  
ಸಂಬಂಧಪಟ್ಟಂತೆ ದಿನಾಂಕ: 30-10-2018 ರಂದು ಹೊರಡಿಸಿರುವ ಆದೇಶವನ್ನು ಇದರೊಂದಿಗೆ ಲಗತ್ತಿಸಿ ಕಳುಹಿಸಿದ್ದು,  
ಆದೇಶದಲ್ಲಿ ತಿಳಿಸಿರುವಂತೆ ಪ್ರಸ್ತುತ ವರದಿಯೊಂದಿಗೆ ದಿನಾಂಕ:22.01.2019 ರಂದು 3-00 ಗಂಟೆಗೆ ಖುದ್ದು ಗೌರವಾನ್ವಿತ  
ಲೋಕಾಯುಕ್ತರವರ ಮುಂದೆ ಹಾಜರಾಗತಕ್ಕದ್ದು.

ಗೌರವಾನ್ವಿತ ಲೋಕಾಯುಕ್ತರವರ ಆದೇಶದನ್ವಯ



ಅಪರ ನಿಭಂದಕರು ವಿಚಾರಣೆಗಳು-1  
ಕರ್ನಾಟಕ ಲೋಕಾಯುಕ್ತ, ಬೆಂಗಳೂರು

To:

1. COMMISSIONER,  
BDA, BENGALURU.

2. Sri.Kumaraswamy, Sr.Environmental Officer, KSPCB, Church street, Bangalore  
Pollution Control Board, BENGALURU.

3) Sri. Bhat, Law Officer, Senior Environmental Officer, Karnataka State Pollution  
Control Board, Church street Bangalore

4) Sri.M.Devaraju, Additional Chief Engineer, BWSSB, Cauvery Bhavan

5) Sri.Jayaprakash, Joint Director of Land Records, K.G.Road, Bangalore.

6. C.E.O., Namma Bangalore foundation, 2<sup>nd</sup> floor, No54, Rockline centre, Richmond  
Road, Bangalore.

**KARNATAKA LOKAYUKTA, BENGALURU**

No.Compt/LOK/BCD-2528/2018/ARE-1

Date : 30.10.2018

**O R D E R**

On behalf of the complainant Sri H.S.Doreswamy, Sri Suresh.N.R. is present. Sri D.R.Kumaraswamy, Senior Environmental Officer is present along with Sri Bhat, Law Officer of Karnataka State Pollution Control Board, Bengaluru. On behalf of BWSSB Sri M.Devaraju, Additional Chief Engineer is present. Sri Jaya Prakash, Joint Director of Land Records is present and filed an interim report dated 30.10.2018. It is useful to extract the relevant portion of the said report which reads as hereunder –


“ಮೇಲ್ಕಂಡ ವಿಷಯಕ್ಕೆ ಸಂಬಂಧಿಸಿದಂತೆ, ಉಲ್ಲೇಖ (1) ರ ಗೌರವಾನ್ವಿತ ಕರ್ನಾಟಕ ಲೋಕಾಯುಕ್ತರ ಆದೇಶಾನುಸಾರ ಹಾಗೂ ಉಲ್ಲೇಖ (2) ರ ಮಾನ್ಯ ತಮ್ಮ ನೋಟೀಸ್ ಮುಖಾಂತರ ಸೂಚಿಸಲ್ಪಟ್ಟಂತೆ, ಬೆಂಗಳೂರು ಉತ್ತರ ತಾಲ್ಲೂಕು, ಯಶವಂತಪುರ ಹೋಬಳಿ, ಚಿಕ್ಕಬಾಣಾವರ ಗ್ರಾಮದ ಸ.ನಂ.3 ರಲ್ಲಿ ಇರುವ ಚಿಕ್ಕಬಾಣಾವರ ಕೆರೆಯ ಒತ್ತುವರಿಗೆ ಸಂಬಂಧಿಸಿದಂತೆ, ಗೌರವಾನ್ವಿತ ಕರ್ನಾಟಕ ಲೋಕಾಯುಕ್ತ ರವರ ಮುಂದೆ ಖುದ್ದು ಹಾಜರಾಗಿ ವಿವರಿಸಲು ಸೂಚಿಸಲಾಗಿರುತ್ತದೆ. ಅದರಂತೆ, ತಕ್ಷಣ ಪಾಲನಾ ಕ್ರಮ ಪ್ರಾರಂಭಿಸಿ,



ದೂರುದಾರರಾದ ಶ್ರೀ ಹೆಚ್.ಎಸ್.ದೊರೆಸ್ವಾಮಿ, ಸಿ.ಇ.ಓ ನಮ್ಮ ಬೆಂಗಳೂರು ಫೌಂಡೇಷನ್, ಬಿ.ಡಿ.ಎ ಆಯುಕ್ತರು, ಬಿ.ಬಿ.ಎಂ.ಪಿ ಆಯುಕ್ತರು, ಹಿರಿಯ ಅರಣ್ಯ ಸಂರಕ್ಷಣಾಧಿಕಾರಿಗಳು, ಆಯುಕ್ತರು ಬಿ.ಡಬ್ಲ್ಯೂ.ಎಸ್.ಎಸ್.ಬಿ ಹಾಗೂ ತಹಶೀಲ್ದಾರ್ ರವರುಗಳಿಗೆ ಸ್ಥಳ ಪರಿಶೀಲನೆ ಬಗ್ಗೆ ತಿಳುವಳಿಕೆ ಪತ್ರ ನೀಡಿ, ದಿನಾಂಕ ಹಾಗೂ ಸಮಯ ನಿರ್ಧರಿಸಿ, ಅದರಂತೆ ದಿನಾಂಕ: 27-10-2018 ರಂದು ಹಾಜರಾಗಿ, ಜಂಟಿ ಸ್ಥಳ ತನಿಖೆಯನ್ನು ಎಲ್ಲಾ ಇಲಾಖೆಗಳ ಸಿಬ್ಬಂದಿಗಳು, ದೂರುದಾರರು ಹಾಗೂ ಸ್ಥಳೀಯರ ಸಮಕ್ಷಮ ನಿರ್ವಹಿಸಲಾಗಿರುತ್ತದೆ(ಮಹಜರ್ ಲಗತ್ತಿಸಿದೆ). ಸದರಿ ಅಳತೆ ಕಾರ್ಯವು ಪ್ರಗತಿಯಲ್ಲಿದ್ದು, ಅಳತೆ ಕಾರ್ಯವನ್ನು ದಿನಾಂಕ: 13-11-2018 ರಂದು ನಿಗದಿಪಡಿಸಲಾಗಿದೆ.

ಸದರಿ ಬಾಣಾವರ ಕೆರೆಯು 04 ಗ್ರಾಮಗಳ ಸರ್ವೆ ನಂಬರ್‌ಗಳಿಂದ ಕೂಡಿದ್ದು, ಅಳತೆ ಕೆಲಸ ಪೂರೈಸಲು ಹೆಚ್ಚಿನ ಕಾಲಾವಕಾಶ ಬೇಕಾಗಿರುತ್ತದೆ. ಆದುದರಿಂದ ಅಳತೆ ಕೆಲಸ ಪೂರೈಸಿ, ಅಂತಿಮ ಜಂಟಿ ಅಳತೆ ವರದಿಯನ್ನು ಸಲ್ಲಿಸಲು 02 ತಿಂಗಳ ಕಾಲಾವಕಾಶಕ್ಕಾಗಿ ಮಾನ್ಯ ತಮ್ಮಲ್ಲಿ ನಿವೇದಿಸಿದೆ.”

- 2) Sri Suresh.N.R submitted that the complainant is satisfied with the effective steps that are being taken by the authorities in the matter of survey of the lands. Sri Jaya Prakash submitted that the lake covers the land located in four villages i.e., Chikkabanavara, Ganigarahalli, Kereguddahalli and Somashettihalli. The report submitted indicates that one more field visit and survey is fixed on 30.11.2018 and Sri




Jayaprakash hopes to submit the final report within six weeks time.

3) In the light of what is stated above, six weeks time is granted to the Joint Director of Land Records to get the survey of the lake done and submit his report and also to suggest the remedial measures to be taken for the purpose of –

- (i) Protection and maintenance of the lakes.
- (ii) For eviction of unauthorized occupants if any and
- (iii) The names of the authorities who are required to be notified in respect of the works referred to above.

4) It is needless to mention that before the survey is held, the Joint Director is required to issue notices to the persons who are likely to be effected on account of the survey to be held and also to the concerned authorities of the State i.e., BBMP, Lake Development Authority, Pollution Control Board etc., It is also needless to observe that the survey of the lake alone should not prevent the concerned authorities discharging their obligation to protect and maintain the lake. It is also needless to point out that the Pollution Control Board is





required to assess the pollution level of the water in the lake.

5) Sri D.R.Kumaraswamy, Senior Environmental Officer of KSPCB submitted the report dated 30.10.2018 in respect of 22 lakes referred to in the report inspected by them. It is useful to extract the relevant portion of the report relating to Chikkabanavara Lake which reads as hereunder –

“ಚಿಕ್ಕಬಾಣಾವರ ಕೆರೆ: ಈ ಕೆರೆಯು ಚಿಕ್ಕಬಾಣಾವರ ಹಾಗೂ ಕೆರೆಗುಡ್ಡದಹಳ್ಳಿಯ ಮಧ್ಯದಲ್ಲಿರುತ್ತದೆ.

ಕೆರೆಯನ್ನು ಪರಿಶೀಲಿಸಿದಾಗ ಈ ಕೆಳಕಂಡ ಅಂಶಗಳು ಕಂಡು ಬಂದಿರುತ್ತದೆ.


- ಈ ಕೆರೆಯು ಸುಮಾರು 105 ಎಕರೆ 15 ಗುಂಟೆ ವಿಸ್ತಾರವಿರುವುದಾಗಿ ತಿಳಿದುಬಂದಿರುತ್ತದೆ.
- ಈ ಕೆರೆಯು ಬಿಡಿಎ ಸಂಸ್ಥೆಯ ಅಧೀನದಲ್ಲಿದೆ. ಈ ಕೆರೆಯ ಸುತ್ತ ಚಿಕ್ಕಬಾಣಾವರ, ಸೊಮಶೆಟ್ಟಿಹಳ್ಳಿ, ಕೆರೆಗುಡ್ಡದಹಳ್ಳಿ ಮತ್ತು ಗಾಣಿಗರಹಳ್ಳಿಗಳಿವೆ.
- ಅಬ್ಬಿಗರೆ ಮತ್ತು ಕಮ್ಮಗೊಂಡನಹಳ್ಳಿ ಕೆರೆಯಿಂದ ನೀರು ಚಿಕ್ಕಬಾಣಾವರ ಕೆರೆಗೆ ಹರಿಯುತ್ತದೆ.
- ಕೆರೆಯ ಸುತ್ತ ವಸತಿ ಪ್ರದೇಶಗಳು ನಿರ್ಮಾಣವಾಗಿದೆ. ಆದರೆ ಸರಿಯಾದ ಯು.ಜಿ.ಡಿ ವ್ಯವಸ್ಥೆಯಿಲ್ಲ.
- ಬಿ.ಡಬ್ಲ್ಯೂ.ಎಸ್.ಎಸ್.ಬಿಯವರು 5 ಎಮ್.ಎಲ್.ಡಿ ಸಾಮರ್ಥ್ಯದ ರೊಚ್ಚು ನೀರಿನ ಘಟಕವನ್ನು ಸ್ಥಾಪಿಸಿದ್ದಾರೆ. ಕೆಲವು ವಸತಿ ಪ್ರದೇಶಗಳಲ್ಲಿ ಯು.ಜಿ.ಡಿ ಇರುವುದರಿಂದ ಸುಮಾರು 2.5



ಎಮ್.ಎಲ್.ಡಿ ಯನ್ನು ರೊಚ್ಚನೀರನ್ನು ಮಾತ್ರ  
ಶುದ್ಧೀಕರಿಸಲಾಗುತ್ತಿದೆ. “

6) As could be seen from the report, the water in the lake is polluted to some extent and the pollution level is in “D” category water. It is pointed out by Sri D.R.Kumaraswamy, Senior Environmental Officer that the water of the lake has been polluted on account of the discharge of the pollutant substance from the residential area into the open drain. He further pointed out though 5 MLD STP capacities have been installed, and only 2.5 MLD capacity is being utilized. According to him, this is one cause for the pollution of the water. He submits that the remedial measures for this problem is that the BWSSB has to complete the underground drainage system.

7) Sri M.Devaraju, Additional Chief Engineer, BWSSB submitted in the course of the hearing, that the lake in question is under the control of the BDA and once the boundaries and encroachments are identified, it is desirable to fence the lake.



He further submitted that there is already an ongoing project covering 110 villages on the upstream of the lake which avoids the sewerage entering into the lake. He pointed out that it is expected to be completed by September, 2021. Once it is completed, to a larger extent, the pollution of the lake will be controlled. However, in the meanwhile it is necessary to point out that the Chikkabanavara village panchayath has to take effective steps in the matter of bringing it to the notice of the authorities about the persons who are trying to pollute the lake and who try to put garbage near the lake or on the lake etc.,


8) Sri P.L.N.Simha, who is present on behalf of the Panchayath submitted that the panchayath would extend all the co-operation required. He also pointed out that the Gram Panchayath has appointed the <sup>staff</sup> ~~people~~ for vigilance over the said lake. The said statement is placed on record.


9) The authorities concerned to file their statements with regard to the steps taken by each one of them, by the next date of hearing.



List this case on 22<sup>nd</sup> Januray, 2019 at 3.00 p.m.

Communicate this order to the parties concerned.

  
(Justice P.Vishwanatha Shetty)  
Lokayukta  
State of Karnataka

  
30/10/2015

\*vi

10) Additional Registrar of Enq.1